






H. AYUNTAMIENTO CONSTITUCIONAL  
DE PALIZADA, CAMPECHE. 2018-2021  
RELACIÓN DE BIENES INMUEBLES QUE  
COMPONEN SU PATRIMONIO  
CUENTA PÚBLICA 2018 (01 DE ENERO AL 31 DE DICIEMBRE DEL 2018)




RELACION DE BIENES INMUEBLES														
CONS ECUTI VO	PÁRTIDA	No. DE ESCRITU RA	NOMBRE DEL INMUEBL E	UBICACIÓN	COLINDANCIA	NUMERO DE PÓLIZA	SUPERFICIE	DESTINO DE USO	FOTO	DATOS DE REGISTRO PUBLICO DE LA PROPIEDAD	VALOR CATASTRAL	VALOR ACTUAL	OBSERVACION ES	COSTO
1	5890	3	OTROS BIENES INMUEBLES	"FRACCIÓN EL TRIUNFO", UBICADO EN LA RIBERA ALTA DEL MUNICIPIO DE PALIZADA, CAMPECHE.	CARRETERA PALIZADA-JONUTA, SRA. NARGDALIA GOMEZ GARCIA, SRA. OLGA DEL CARMEN GOMEZ LÓPEZ Y RIO PALIZADA		00-19-57 (CERO HECTAREA, 19 ÁREAS Y 57 CENTIAREAS)	ESC. PRIMARIA DE LA COMUNIDAD DE PARAISO		NUMERO 113738, FOLIO NUMERO 196 - 197, DEL TOMO 94-K, LIBRO PRIMERO.	DONACIÓN			
2	5810	11	TERRENOS	SAN GERONIMO EL GRANDE, UBICADO EN LA CARRETERA PALIZADA-SANTA ADELAIDA, POBLADO EL JUNCAL DEL MUNICIPIO DE PALIZADA, CAMPECHE.	SUR. JOSE MARIA CHAN CANUL, AL NORTE CARRETERA SANTA ADELAIDA - PALIZADA, AL ESTE EDEL CHAN CANUL Y AL OESTE JOSE MARIA CHAN CANUL		2-50-22 (DOS HECTAREAS, CINCUENTA AREAS, VEINTIDOS CENTIAREAS)	BASURERO MUNICIPAL EN LA COMUNIDAD EL JUNCAL		NÚMERO 114943, FOLIO 40-41, DEL TOMO 96-6, LIBRO PRIMERO.	50000	\$105,216.00		
3	5890	9	OTROS BIENES INMUEBLES	DOS PREDIOS SUB-URBANO, DENOMINADO EL "TENERIFE", FRACCIÓN II, LOTE 2 Y LOTE 3, UBICADO EN LA CARRETERA ISLA SAN ISIDRO-CORRIENTE.	GERMAN CALDERÓN HERNÁNDEZ,		04-00-00 (CUATRO HECTAREAS, CERO ÁREAS Y CEROS CENTIAREAS) EQUIVALENTE A 40,000 METROS CUADRADOS	UNIDAD DEPORTIVA EL SALTO		NUMERO 115743, FOLIO 207-209, DEL TOMO 96-G, FECHA 10 DE ABRIL DEL 2008	\$160,000.00			



ADMINISTRACIÓN

  
LIC. ELENITA DEL CARMEN CHAN ORTIZ  
DIRECTORA DE ADMINISTRACION




  
LIC. JOSÉ ENRIQUE MORALES GUZMÁN  
COORDINADOR DE RECURSOS MATERIALES



H. AYUNTAMIENTO CONSTITUCIONAL  
DE PALIZADA, CAMPECHE. 2018-2021  
RELACIÓN DE BIENES INMUEBLES QUE  
COMPONEN SU PATRIMONIO



CUENTA PÚBLICA 2018 (01 DE ENERO AL 31 DE DICIEMBRE DEL 2018)

4	5890	66	OTROS BIENES INMUEBLES	PREDIO RUSTICO DENOMINADO "SAN JUANITO" UBICADO EN LA RIBERA ALTA DEL MUNICIPIO DE PALIZADA CAMPECHE.	DEL PUNTO C AL D DISTANCIA DE 25.69 MTRS, COLINDA CON PROPIEDAD DEL AYUNTAMIENTO DEL D AL E 170 MTRS, COLINDA CON EL SR. GERMAN JIMENEZ, DEL E AL F MIDE 28 MTRS COLINDA CON EL EJIDO DE PALIZADA DEL F AL C MIDE 170 Y COLINDA CON EL SR. JOSE LUIS GÓMEZ LASTRA CON UNA SUPERFICIE DE 4, 572.40 M2.	A)2506.56 M2	TERRENO DE LA CANCHA TECHADA DEL PARAISO		NUMERO 126594, FOLIO 133-135, DEL TOMO 107-LL, FECHA 14 DE MAYO DEL 2013	\$90,000.00			
5	5890	67	OTROS BIENES INMUEBLES	PREDIO URBANO MARCADO SIN NÚMERO DE LA CALLE MANUEL GARCIA JURADO EN EL MUNICIPIO DE PALIZADA, CAMPECHE.	COLINDA CON LA FRACCIÓN IV, PROPIEDAD DE LA SRA. ALEJANDRA VAZQUEZ DAMIAN, AL SUR CON LA SRA. ROSA PEREZ Y PANTEON MUNICIPAL, AL ESTE CON LA CALLE MANUEL GARCIA JURADO Y AL OESTE CON LAZARO CRUZ.	667.86 MTRS	PROPIEDAD DEL H. AYUNTAMIENTO ANEXO DEL PANTEON MPAL.		NUMERO 82,831, FOLIO 14-15, DEL TOMO 105-C FECHA 14 DE MAYO DEL 2013,	\$200,000.00	\$265,247.15		
6	5831	1	EDIFICIOS NO RECIBIDOS Y LOCALES	PREDIO URBANO CON CONSTRUCCIÓN UBICADO EN EL NUMERO 5 DE LA CALLE JUAREZ, ESQUINA CON LA CALLE FRANCISCO MADERO, CONOCIDO COMO EL CINE MORON.	AL N. CON EL PREDIO DEL C. ANTONIO DOMINGO LARA, AL SUR CALLE JUAREZ, AL ESTE CON EL C. PORFIRIO CABRALES BROWN Y AL OESTE COLINDA CON LA CALLE FRANCISCO I. MADERO	345.85 MTRS	CINE MORON		NUMERO 26,177, FOLIO 74 AL 75, DEL TOMO 80-P FECHA 06 DE JULIO DEL 2001.	\$500,000.00	\$725,961.48		

  
LIC. ELENA DEL CARMEN CHAN ORTIZ  
DIRECTORA DE ADMINISTRACION



ADMINISTRACIÓN



  
LIC. JOSÉ ENRIQUE MORALES GUZMAN  
COORDINADOR DE RECURSOS MATERIALES



H. AYUNTAMIENTO CONSTITUCIONAL  
DE PALIZADA, CAMPECHE. 2018-2021  
RELACIÓN DE BIENES INMUEBLES QUE  
COMPONEN SU PATRIMONIO





CUENTA PÚBLICA 2018 (01 DE ENERO AL 31 DE DICIEMBRE DEL 2018)

7	5831	101	EDIFICIOS NO RECIDENTIALES Y LOCALES	UBICADO ENTRE LAS CALLES DE BENITO JUAREZ GARCÍA E IGNACIO RAMÍREZ Y MANUEL SANTOS DEGOLLADO, CENTRO DE ESTE MUNICIPIO DE PALIZADA, CAMPECHE.	NORTE: CALLE IGNACIO RAMÍREZ, SUR: CALLE BENITO JUÁREZ GARCÍA, ESTE: LOGIA MASÓNICA Y AL OESTE: CALLE MANUEL SANTOS DEGOLLADO	997.62 M2	CASA DE LA CULTURA		NUMERO 86, 721, FOLIO 140 AL 142, DEL TOMO 79-K, FECHA 22 DE MAYO DEL 2000.	\$250,000.00	\$1,026,201.29		
8	5810	68	TERRENOS	KM 10 DE LA CARRETERA PALIZADA-SANTA ADELAYDA.	PUNTO A-B CON EL SR. JOSÉ BECERRIL VALDEZ, PUNTO B-C CON EL SR. JOSÉ BECERRIL VALDEZ, DEL PUNTO C-D CON EL SR. JOSÉ BECERRIL VALDEZ, PUNTO D-E CON LA SRA. DOLORES CENTENO CHAN, PUNTO E-F CON EL SR. JOSE J. CRUZ DAMIAN, PUNTO F-G JOSE J. CRUZ DAMIAN, PUNTO G-H, JOSE J. CRUZ DAMIAN, PUNTO H-I JOSE J. CRUZ DAMIAN, I-J JOSE J. CRUZ DAMIAN, J-K JOSE J. CRUZ DAMIAN, K-A JOSE J. CRUZ DAMIAN.		RELLENO SANITARIO		NUMERO 126560, FOLIO 25-27, DEL TOMO 109-K, FECHA 14 DE MAYO DEL 2013.	\$150,000.00			



ADMINISTRACIÓN


  
LIC. ELENITA DEL CARMEN CHAN ORTIZ  
DIRECTORA DE ADMINISTRACION


  
LIC. JOSÉ ENRIQUE MORALES GUZMAN  
COORDINADOR DE RECURSOS MATERIALES




**H. AYUNTAMIENTO CONSTITUCIONAL  
DE PALIZADA, CAMPECHE. 2018-2021  
RELACIÓN DE BIENES INMUEBLES QUE  
COMPONEN SU PATRIMONIO  
CUENTA PÚBLICA 2018 (01 DE ENERO AL 31 DE DICIEMBRE DEL 2018)**



9	5890	414	OTROS BIENES INMUEBLES	PREDIO RUSTICO UBICADO EN LA COMUNIDAD DEL JUNCAL, DENOMINADO "EL JUNCAL"	DE LA ESTACIÓN 1 AL PV2 RUMBO N62040'03.51"W MIDE 100.185 METROS Y COLINDA CON CALLE FRANCISCO VILLA, DE LA ESTACIÓN 2 AL PV3 RUMBO S39024'02.38"W MIDE 36.235 METROS, Y COLINDA CON CALLE RAFAEL CASTILLA MAGAÑA, DE LA ESTACIÓN 3 AL PV6 RUMBO S58003'18.89"E, MIDE 110.70 METROS Y COLINDA CON PROPIEDAD DEL MUNICIPIO DE PALIZADA, DE LA ESTACIÓN 6 AL PV1 RUMBO N37038'51.43"E MIDE 44.204 METROS Y COLINDA CON TELESECUNDARIA NO. 70 CON UNA SUPERFICIE DE 3,978.000 M2, CERRANDOSE EL PERIMETRO	3,978.000 M2	PROYECTO DENOMINADO O "CENTRO DE INTEGRACIÓN CULTURAL Y BIBLIOTECA, COMUNIDAD: EL JUNCAL"		NUMERO 130781, FOLIO 01 AL 05, DEL TOMO 113-L, FECHA 07 DE NOVIEMBRE DEL 2014.				
---	------	-----	------------------------	---	--	--------------	---	---	--	--	--	--	--

  
LIC. ELENITA DEL CARMEN CHAN ORTIZ  
DIRECTORA DE ADMINISTRACION



  
LIC. JOSE ENRIQUE MORALES GUZMAN  
COORDINADOR DE RECURSOS MATERIALES