



H. AYUNTAMIENTO CONSTITUCIONAL  
DE PALIZADA, CAMPECHE.

2018-2021

LIBRO DE INVENTARIO DE BIENES MUEBLES E INMUEBLES  
AL 30 DE JUNIO DEL 2019

2o. TRIMESTRE



NUMERO DE INVENTARIO	DESCRIPCION	CANTIDAD	COSTO UNITARIO	UNIDAD DE MEDIDA	MONTO
4990102	SUR. JOSE MARIA CHAN CANUL, AL NORTE CARRETERA SANTA ADELAIDA -- VEINTIDOS CENTIAREAS) PALIZADA, AL ESTE EDEL CHAN CANUL Y AL OESTE JOSE MARIA CHAN CANUL ADELAIDA, POBLADO EL JUNCAL DEL MUNICIPIO DE PALIZADA, CAMPECHE.	1	\$ 50,000.00	PIEZA	\$ 50,000.00
3020301	SAN GERONIMO EL GRANDE, UBICADO EN LA COMUNIDAD EL JUNCAL PALIZADA-SANTA ADELAIDA, POBLADO EL JUNCAL DEL MUNICIPIO DE PALIZADA, CAMPECHE.	1	\$ 160,000.00	PIEZA	\$ 160,000.00
3020607	DOS PREDIOS SUB-URBANO, DENOMINADO EL "TENERIFE", FRACCIÓN II, LOTE 2 Y LOTE 3, UBICADO EN LA CARRETERA ISLA SAN ISIDRO-CORRIENTE. LOCALIZADO EN LA COMUNIDAD DE SANTA ISABEL. NORTE: MIDE 430.59 COLINDA EN LINEA QUEBRADA CON LA PARCELA NO. 110, AREAS Y SETENTA Y CUATRO CENTIAREAS. AL ESTE: MIDE 100.19 MTRS COLINDA CON LA BRECHA, AL SUR MIDE 446.38MTRS Y COLINDA CON LA PARCELA 112 Y AL OESTE MIDE 86.71 MTRS, COLINDA CON TIERRAS DE USO COMUNITARIO.	1	\$ 30,000.00	PIEZA	\$ 30,000.00



ADMINISTRACIÓN

*[Signature]*  
LIC. ELMIRA DE LOS CARREREN CHAN ORTIZ  
DIRECTORA DE ADMINISTRACION

*[Signature]*  
S. MARIA GUADALUPE GUTIERREZ BIAZ  
SINDICO DE HACIENDA

LIC. JOSE ENRIQUE MORALES GUZMAN  
COORDINADOR DE RECURSOS MATERIALE



H. AYUNTAMIENTO CONSTITUCIONAL  
DE PALIZADA, CAMPECHE.

2018-2021

LIBRO DE INVENTARIO DE BIENES MUEBLES E INMUEBLES  
AL 30 DE JUNIO DEL 2019

2o. TRIMESTRE



3020302	TERRENO DE LA CANCHA TECHADA DEL PARAISO	PREIO RUSTICO DENOMINADO "SAN JUANITO" UBICADO EN LA RIBERA ALTA DEL MUNICIPIO DE PALIZADA CAMPECHE.	DEL PUNTO C AL D DISTANCIA DE 25.69 MTRS, COLINDA CON PROPIEDAD DEL AYUNTAMIENTO DEL D AL E 170 MTRS, COLINDA CON EL SR. GERMAN JIMENEZ, DEL E AL F MIDE 28 MTRS COLINDA CON EL EJIDO DE PALIZADA DEL F AL C MIDE 170 Y COLINDA CON EL SR. JOSE LUIS GÓMEZ LASTRA CON UNA SUPERFICIE DE 4, 572.40 M2.	.A)2506.56 M2	1	\$	90,000.00	\$	90,000.00
---------	--	--	---	---------------	---	----	-----------	----	-----------

3020607	PROPIEDAD DEL H. AYUNTAMIENTO ANEXO DEL PANTEON MPAL.	PREDIO URBANO MARCADO SIN NÚMERO DE LA CALLE MANUEL GARCIA JURADO EN EL MUNICIPIO DE PALIZADA, CAMPECHE.	COLINDA CON LA FRACCIÓN IV, PROPIEDAD DE LA SRA. ALEJANDRA VAZQUEZ DAMIAN, AL SUR CON LA SRA. ROSA PEREZ Y PANTEON MUNICIPAL, AL ESTE CON LA CALLE MANUEL GARCIA JURADO Y AL OESTE CON LAZARO CRUZ.	667.86 MTRS		\$	200,000.00	\$	200,000.00
---------	---	--	---	-------------	--	----	------------	----	------------

4990102	BASURERO MUNICIPAL KIM 7	FRACCIONES DE UN PREDIO RUSTICO, DENOMINADO "SALSIPUEDES", UBICADO APROXIMADAMENTE EN EL KM 7 DE LA CARRETERA PALIZADA-JONUTA, PERTENECIENTE A RIBERA EL PARAISO	AL N. MV.Z. ALBERTO E. SOLORZANO OROPEZA, ALS. JOAQUIN RAFAEL ESCALANTE SARAO, AL E. ZONA FEDERAL DE LA CARRETERA PALIZADA-JONUTA Y AL O. CON PROPIEDAD DEL VENDEDOR.	2-00-00 HECTAREAS		\$	30,000.00	\$	30,000.00
---------	--------------------------	--	---	-------------------	--	----	-----------	----	-----------

*[Handwritten signature]*

LIC. REBENTA DEL CARMEN CHAN ORTIZ  
DIRECTORA DE ADMINISTRACION



ADMINISTRACIÓN

*[Handwritten signature]*  
C. MARIA GUADALUPE GUTIÉRREZ DÍAZ  
SINDICO DE HACIENDA

*[Handwritten signature]*

LIC. JOSÉ FÉLIX MORALES GUZMÁN  
COORDINADOR DE RECURSOS MATERIALES




H. AYUNTAMIENTO CONSTITUCIONAL  
DE PALIZADA, CAMPECHE.  
2018-2021

LIBRO DE INVENTARIO DE BIENES MUEBLES E INMUEBLES  
AL 30 DE JUNIO DEL 2019  
2o. TRIMESTRE



CLAVE	DESCRIPCIÓN	CANTIDAD	VALOR	UNIDAD	VALOR
3020304	CINE MORON  PREDIO URBANO CON AL N. CON EL PREDIO DEL C. ANTONIO DOMINGO LARA, AL SUR CALLE JUAREZ, UBICADO EN EL AL ESTE CON EL C. PORFIRIO CABRALES NUMERO 5 DE LA CALLE JUAREZ, ESQUINA CON CALLE FRANCISCO I. MADERO PROLONGACIÓN DE LA CALLE FRANCISCO I. MADERO, CONOCIDO COMO EL CINE MORON.	1	\$ 500,000.00	PIEZA	\$ 500,000.00
3020110	CASA DE LA CULTURA  UBICADO ENTRE LAS CALLES DE BENITO JUAREZ GARCÍA E LOGIA MASÓNICA Y AL OESTE: CALLE IGNACIO RAMIREZ Y MANUEL SANTOS DEGOLLADO DEGOLLADO, CENTRO DE ESTE MUNICIPIO DE PALIZADA, CAMPECHE.	1	\$ 250,000.00	PIEZA	\$ 250,000.00
4990102	RELLENO SANITARIO  KM 10 DE LA CARRETERA PALIZADA-SANTA ADELAYDA.  PUNTO A-B CON EL SR. JOSÉ BECERRIL VALDEZ, PUNTO B-C CON EL SR. JOSÉ BECERRIL VALDEZ, DEL PUNTO C-D CON EL SR. JOSÉ BECERRIL VALDEZ, PUNTO D-E CON LA SRA. DOLORES CENTENO CHAN, PUNTO E-F CON EL SR. JOSE J. CRUZ DAMIAN, PUNTO F-G JOSE J. CRUZ DAMIAN, PUNTO G-H, JOSE J. CRUZ DAMIAN, PUNTO H-I JOSE J. CRUZ DAMIAN, I-J JOSE J. CRUZ DAMIAN, J-K JOSE J. CRUZ DAMIAN, K-A JOSE J. CRUZ DAMIAN	1	\$ 150,000.00	PIEZA	\$ 150,000.00



*Elvira*  
LIC. ELLEN DEL CARMEN CHAN ORTIZ  
DIRECTORA DE ADMINISTRACION

*Maria Guadalupe Gutierrez Diaz*  
LIC. MARIA GUADALUPE GUTIERREZ DIAZ  
SINDICO DE HACIENDA

*[Signature]*  
LIC. JOSÉ ENRIQUE MORALES GUZMAN  
COORDINADOR DE RECURSOS MATERIALES




H. AYUNTAMIENTO CONSTITUCIONAL  
DE PALIZADA, CAMPECHE.

2018-2021

LIBRO DE INVENTARIO DE BIENES MUEBLES E INMUEBLES  
AL 30 DE JUNIO DEL 2019

2o. TRIMESTRE



EX RASTRO	PREDIO RUSTICO DENOMINADO	DESCRIPCION	CANTIDAD	VALOR	UNIDAD
3010101	EX RASTRO	PREDIO RUSTICO DENOMINADO "EXRASTRO" UBICADO EN LA CALLE VICENTE CASTELLANOS RUIZ, LOCALIDAD DE LA ISLA SAN ISIDRO.	411.35 M2	\$ 70,000.00	PIEZA
		DESDE EL PUNTO 1 AL PV 2 CON RUMBO AL N 38°51'12.15E, UNA DISTANCIA DE 46.228, PUNTO 2 AL PV 3 CON RUMBO AL N 37°28'34.25E, UNA DISTANCIA DE 37.802, PUNTO 3 AL PV 4 CON RUMBO AL N 35°32'15.64E, CON UNA DISTANCIA DE 17.205, PUNTO 4 AL PV 5 CON RUMBO N 81°52'11.63W CON UNA DISTANCIA DE 14.142.		\$ 70,000.00	PIEZA
3020202	PROYECTO DENOMINADO "CENTRO DE INTEGRACION CULTURAL Y BIBLIOTECA, COMUNIDAD: EL JUNCAL"	PREDIO RUSTICO UBICADO EN LA COMUNIDAD DEL JUNCAL, DENOMINADO "EL JUNCAL"	3,978.00 M2	\$ 80,000.00	PIEZA
		DE LA ESTACION 1 AL PV2 RUMBO N62O40'03.51"W MIDE 100.185 METROS Y COLINDA CON CALLE FRANCISCO VILLA, DE LA ESTACION 2 AL PV3 RUMBO S39O24'02.38"W MIDE 36.235 METROS, Y COLINDA CON CALLE RAFAEL CASTILLA MAGAÑA, DE LA ESTACION 3 AL PV6 RUMBO S58O03'18.89"E, MIDE 110.70 METROS Y COLINDA CON PROPIEDAD DEL MUNICIPIO DE PALIZADA, DE LA ESTACION 6 AL PV1 RUMBO N37O38'51.43"E MIDE 44.204 METROS Y COLINDA CON TELESECUNDARIA NO. 70 CON UNA SUPERFICIE DE 3,978.000 M2, CERRANDOSE EL PERIMETRO		\$ 80,000.00	PIEZA

*[Handwritten Signature]*  
LIC. EBENHA DEL CARMEN CHAN ORTIZ  
DIRECTORA DE ADMINISTRACION



*[Handwritten Signature]*  
C. MARIA GUADALUPE GUTIERREZ DIAZ  
SINDICO DE HACIENDA

*[Handwritten Signature]*  
LIC. JOSÉ ENRIQUE MORALES GUZMA  
COORDINADOR DE RECURSOS MATERIALES



H. AYUNTAMIENTO CONSTITUCIONAL  
DE PALIZADA, CAMPECHE.

2018-2021

LIBRO DE INVENTARIO DE BIENES MUEBLES E INMUEBLES  
AL 30 DE JUNIO DEL 2019

2o. TRIMESTRE



3020607	ANEXO AL PANTEÓN MUNICIPAL	AL NORTE MIDE 15.50 METROS Y COLINDA CON SUCESORES DE MARÍA EULALIA VÁZQUEZ DAMIÁN, AL SUR MIDE 18.45 METROS Y COLINDA CON LA FRACCIÓN 2 DEL MISMO PREDIO, AL ESTE MIDE 21.30 METROS Y COLINDA CON EL PANTEÓN MUNICIPAL Y AL CENTRO DE ESTA CIUDAD, MUNICIPIO DE PALIZADA, ESTADO DE CAMPECHE.	363.57 M2	1	\$ 25,000.00	PIEZA	\$ 25,000.00
10302	PARQUE VEHICULAR	UBICADO EN LA CARRETERA PALIZADA -- JONUTA, KM 1, QUE CELEBRA POR UNA PARTE Y COMO VENDEDOR EL C. IGNACIO GARCIA LEON, Y EL COMPRADOR EL C. FRANCISCO JIMENEZ GOMEZ	400.00 M2	1	\$ 150,000.00	PIEZA	\$ 150,000.00



*[Signature]*  
LIC. ELENA DEL CARMEN CHAN ORTIZ  
DIRECTORA DE ADMINISTRACION

*[Signature]*  
ADMINISTRACION  
Lic. María Guadalupe Gutiérrez Díaz  
C. MARIA GUADALUPE GUTIERREZ DIAZ  
SINDICO DE HACIENDA

*[Signature]*  
LIC. JOSÉ ENRIQUE MORALES GUZMAN  
COORDINADOR DE RECURSOS MATERIALES




H. AYUNTAMIENTO CONSTITUCIONAL  
DE PALIZADA, CAMPECHE.

2018-2021

LIBRO DE INVENTARIO DE BIENES MUEBLES E INMUEBLES  
AL 30 DE JUNIO DEL 2019  
2o. TRIMESTRE



4110104	TANQUE ELEVADO UBICADO EN LA DE AGUA POTABLE COMUNIDAD DEL PLAN DEL CARMEN	AL NORTE MIDE 15 MTS. Y COLINDA CON SR. JOSÉ MARTÍN LÓPEZ MARTÍNEZ, AL SUR MIDE 15 MTS. Y COLINDA CON SRA. LOURDES VELAZQUEZ JIMENEZ, AL ESTE MIDE 15 MTS. Y COLINDA CON SRA. LOURDES VELAZQUEZ JIMENEZ Y AL OESTE MIDE 15 MTS. Y COLINDA CON CARRETERA PALIZADA- PLAN DEL CARMEN	3,292.30 M2	1	\$ 30,000.00	PIEZA	\$ 30,000.00	
							TOTAL	\$ 1,785,000.00



*Elvira Chan Ortiz*  
LIC. ELENITA DEL CARMEN CHAN ORTIZ  
DIRECTORA DE ADMINISTRACION

*Maria Guadalupe Gutierrez Diaz*  
C. MARIA GUADALUPE GUTIERREZ DIAZ  
SINDICO DE HACIENDA

*José Enrique Morales Guzman*  
LIC. JOSÉ ENRIQUE MORALES GUZMAN  
COORDINADOR DE RECURSOS MATERIALES