






H. AYUNTAMIENTO CONSTITUCIONAL  
DE PALIZADA, CAMPECHE.  
2018-2021  
RELACION DE BIENES QUE COMPONEN EL  
PATRIMONIO DEL ORGANISMO  
CUENTA PÚBLICA 2021  
BIENES INMUEBLES  
SEGUNDO TRIMESTRE AL 30 DE JUNIO  
DEL 2021



RELACION DE BIENES INMUEBLES													
CONS ECUTI VO	PÁRTIDA	No. DE ESCRITU RA	NOMBRE DEL INMUEBL E	UBICACIÓN	COLINDANCIA	NUMERO DE PÓLIZA	SUPERFICIE	DESTINO DE USO	FOTO	DATOS DE REGISTRO PUBLICO DE LA PROPIEDAD	VALOR	VALOR CATASTRAL	OBSERVACIONES
1	5810	11	TERRENOS	SAN GERONIMO EL GRANDE,UBICADO EN LA CARRETERA PALIZADA-SANTA ADELAIDA, POBLADO EL JUNCAL DEL MUNICIPIO DE PALIZADA, CAMPECHE.	SUR. JOSE MARIA CHAN CANUL, AL NORTE CARRETERA SANTA ADELAIDA - PALIZADA, AL ESTE EDEL CHAN CANUL Y AL OESTE JOSE MARIA CHAN CANUL	S/N	2-50-22 (DOS HECTAREAS, CINCUENTA AREAS, VEINTIDOS CENTIAREAS)	BASURERO MUNICIPAL EN LA COMUNIDAD EL JUNCAL		NÚMERO 114943, FOLIO 40-41, DEL TOMO 96-6, LIBRO PRIMERO.	\$ 50,000.00	\$ 36,570.00	S/OBSERVACIONES
2	5890	9	OTROS BIENES INMUEBLES	DOS PREDIOS SUB-URBANO, DENOMINADO EL "TENERIFE", FRACCIÓN II, LOTE 2 Y LOTE 3, UBICADO EN LA CARRETERA ISLA SAN ISIDRO-CORRIENTE.	GERMAN CALDERÓN HERNÁNDEZ,	S/N	04-00-00 (CUATRO HECTAREAS, CERO ÁREAS Y CEROS CENTIAREAS) EQUIVALENTE A 40,000 METROS CUADRADOS	UNIDAD DEPORTIVA EL SALTO		NUMERO 115743, FOLIO 207-209, DEL TOMO 96-G, FECHA 10 DE ABRIL DEL 2008	\$ 160,000.00	S/V	NO REGULARIZADO ESTAN DENTRO DEL EJIDO
3	5890	1	OTROS BIENES INMUEBLES	NORTE: MIDE 430.59 COLINDA EN LINEA QUEBRADA CON LA PARCELA NO. 110, AL ESTE: MIDE 100.19 MTRS COLINDA CON LA BRECHA, AL SUR MIDE 446.38MTRS Y COLINDA CON LA PARCELA 112 Y AL OESTE MIDE 86.71 MTRS, COLINDA CON TIERRAS DE USO COMUN ZONA 1.		S/N	00-39-74 (CERO HECTAREAS, TREINTA Y NUEVE AREAS Y SETENTA Y CUATRO CENTIAREAS.	PANTEÓN DE LA COMUNIDAD DE SANTA ISABEL		REGISTRÓ AGRARIO NACIONAL NO. DE FOLIO: 04FD00017233 FECHA: 27 DE AGOSTO DE 1999	\$ 30,000.00	\$ 959,006.72	NO REGULARIZADO ESTAN DENTRO DEL EJIDO

ELABORO

LIC. JOSÉ ENRIQUE MORALES GUZMAN  
JEFE DE RECURSOS MATERIALES



ADMINISTRACIÓN




AUTORIZO

LIC. BLANCA ROSSANA BENÍTEZ SANTIAGO  
DIRECTORA DE ADMINISTRACIÓN



H. AYUNTAMIENTO CONSTITUCIONAL  
DE PALIZADA, CAMPECHE.  
2018-2021  
RELACION DE BIENES QUE COMPONEN EL  
PATRIMONIO DEL ORGANISMO  
CUENTA PÚBLICA 2021  
BIENES INMUEBLES  
SEGUNDO TRIMESTRE AL 30 DE JUNIO  
DEL 2021



4	5890	66	OTROS BIENES INMUEBLES	PREDIO RUSTICO DENOMINADO "SAN JUANITO" UBICADO EN LA RIBERA ALTA DEL MUNICIPIO DE PALIZADA CAMPECHE.	DEL PUNTO C AL D DISTANCIA DE 25.69 MTRS, COLINDA CON PROPIEDAD DEL AYUNTAMIENTO DEL D AL E 170 MTRS, COLINDA CON EL SR. GERMAN JIMENEZ, DEL E AL F MIDE 28 MTRS COLINDA CON EL EJIDO DE PALIZADA DEL F AL C MIDE 170 Y COLINDA CON EL SR. JOSE LUIS GÓMEZ LASTRA CON UNA SUPERFICIE DE 4, 572.40 M2.	S/N	.A)2506.56 M2	TERRENO DE LA CANCHA TECHADA DEL PARAISO		NUMERO 126594, FOLIO 133-135, DEL TOMO 107-LL, FECHA 14 DE MAYO DEL 2013	\$ 90,000.00	S/V	NO REGULARIZADO ESTAN DENTRO DEL EJIDO
5	5890	67	OTROS BIENES INMUEBLES	PREDIO URBANO MARCADO SIN NÚMERO DE LA CALLE MANUEL GARCIA JURADO EN EL MUNICIPIO DE PALIZADA, CAMPECHE.	COLINDA CON LA FRACCIÓN IV, PROPIEDAD DE LA SRA. ALEJANDRA VAZQUEZ DAMIAN, AL SUR CON LA SRA. ROSA PEREZ Y PANTEON MUNICIPAL, AL ESTE CON LA CALLE MANUEL GARCIA JURADO Y AL OESTE CON LAZARO CRUZ.	S/N	667.86 MTRS	PROPIEDAD DEL H. AYUNTAMIENTO ANEXO DEL PANTEON MPAL.		NUMERO 82,831, FOLIO 14-15, DEL TOMO 105-C FECHA 14 DE MAYO DEL 2013,	\$ 200,000.00	\$ 265,247.15	NINGUNA
6	5890	196	OTROS BIENES INMUEBLES	FRACCIONES DE UN PREDIO RUSTICO, DENOMINADO "SALSIPUEDES", UBICADO APROXIMADAMENTE EN EL KM 7 DE LA CARRETERA PALIZADA-JONUTA, PERTENECIENTE A LA RIBERA EL PARAISO.	AL N. MV.Z. ALBERTO E. SOLORZANO OROPEZA, AL S. JOAQUIN RAFAEL ESCALANTE SARAO, AL E. ZONA FEDERAL DE LA CARRETERA PALIZADA-JONUTA Y AL O. CON PROPIEDAD DEL VENDEDOR.	S/N	2-00-00 HECTAREAS	BASURERO MUNICIPAL KM 7		NUMERO 83,471, FOLIO 152 AL 153, DEL TOMO 78-O FECHA 11 DE DICIEMBRE DEL 1999.	\$ 30,000.00	\$ 36,214.20	NO REGULARIZADO ESTAN DENTRO DEL EJIDO

ELABORO

LIC. JOSÉ ENRIQUE MORALES GUZMAN  
JEFE DE RECURSOS MATERIALES



AUTORIZÓ

LIC. BLANCA ROSA BENÍTEZ SANTIAGO  
DIRECTORA DE ADMINISTRACIÓN



H. AYUNTAMIENTO CONSTITUCIONAL  
DE PALIZADA, CAMPECHE.  
2018-2021  
RELACION DE BIENES QUE COMPONEN EL  
PATRIMONIO DEL ORGANISMO  
CUENTA PÚBLICA 2021  
BIENES INMUEBLES  
SEGUNDO TRIMESTRE AL 30 DE JUNIO  
DEL 2021



7	5831	1	EDIFICIOS NO RECIDENCIALES Y LOCALES	PREDIO URBANO CON CONSTRUCCIÓN UBICADO EN EL NUMERO 5 DE LA CALLE JUAREZ, ESQUINA CON PROLONGACIÓN DE LA CALLE FRANCISCO I. MADERO, CONOCIDO COMO EL CINE MORON.	AL N. CON EL PREDIO DEL C. ANTONIO DOMINGO LARA, AL SUR CALLE JUAREZ, AL ESTE CON EL C. PORFIRIO CABRALES BROWN Y AL OESTE COLINDA CON LA CALLE FRANCISCO I. MADERO	S/N	345.85 MTRS	CINE MORON		NUMERO 26,177, FOLIO 74 AL 75, DEL TOMO 80-P FECHA 06 DE JULIO DEL 2001.	\$ 500,000.00	\$ 725,961.48	NINGUNA
8	5831	101	EDIFICIOS NO RECIDENCIALES Y LOCALES	UBICADO ENTRE LAS CALLES DE BENITO JUAREZ GARCÍA E IGNACIO RAMÍREZ Y MANUEL SANTOS DEGOLLADO, CENTRO DE ESTE MUNICIPIO DE PALIZADA, CAMPECHE.	NORTE: CALLE IGNACIO RAMÍREZ, SUR: CALLE BENITO JUÁREZ GARCÍA, ESTE: LOGIA MASÓNICA Y AL OESTE: CALLE MANUEL SANTOS DEGOLLADO	S/N	997.62 M2	CASA DE LA CULTURA		NUMERO 86, 721, FOLIO 140 AL 142, DEL TOMO 79-K FECHA 22 DE MAYO DEL 2000.	\$ 250,000.00	\$ 1,026,201.29	NINGUNA
9	5810	68	TERRENO	KM 10 DE LA CARRETERA PALIZADA-SANTA ADELAYDA.	PUNTO A-B CON EL SR. JOSÉ BECERRIL VALDEZ, PUNTO B-C CON EL SR. JOSÉ BECERRIL VALDEZ, DEL PUNTO C-D CON EL SR. JOSÉ BECERRIL VALDEZ, PUNTO D-E CON LA SRA. DOLORES CENTENO CHAN, PUNTO E-F CON EL SR. JOSE J. CRUZ DAMIAN, PUNTO F-G JOSE J. CRUZ DAMIAN, PUNTO G-H, JOSE J. CRUZ DAMIAN, PUNTO H-I JOSE J. CRUZ DAMIAN, I-J JOSE J. CRUZ DAMIAN, J-K JOSE J. CRUZ DAMIAN, K-A JOSE J. CRUZ DAMIAN.	S/N	60,000.00 M 2	RELLENO SANITARIO		NUMERO 126560, FOLIO 25-27, DEL TOMO 109-K, FECHA 14 DE MAYO DEL 2013.	\$ 150,000.00	\$ 496,472.36	SIN VALOR CATASTRAL

ELABORÓ

LIC. JOSÉ ENRIQUE MORALES GUZMAN  
JEFE DE RECURSOS MATERIALES



AUTORIZÓ

LIC. BLANCA ROSSANA BENÍTEZ SANTIAGO  
DIRECTORA DE ADMINISTRACIÓN



H. AYUNTAMIENTO CONSTITUCIONAL  
DE PALIZADA, CAMPECHE.  
2018-2021  
RELACION DE BIENES QUE COMPONEN EL  
PATRIMONIO DEL ORGANISMO  
CUENTA PÚBLICA 2021  
BIENES INMUEBLES  
SEGUNDO TRIMESTRE AL 30 DE JUNIO  
DEL 2021



10	5830	412	EDIFICIOS NO RECIDENCIALES	PREDIO RUSTICO DENOMINADO "EXRASTRO" UBICADO EN LA CALLE VICENTE CASTELLANOS RUIZ, LOCALIDAD DE LA ISLA SAN ISIDRO.	DESDE EL PUNTO 1 AL PV 2 CON RUMBO AL N 38°51'12.15E, UNA DISTANCIA DE 46.228, PUNTO 2 AL PV 3 CON RUMBO AL N 37°28'34.25E, UNA DISTANCIA DE 37.802, PUNTO 3 AL PV 4 CON RUMBO AL N 35°32'15.64E, CON UNA DISTANCIA DE 17.205, PUNTO 4 AL PV 5 CON RUMBO N 81°52'11.63W CON UNA DISTANCIA DE 14.142.	S/N	411.35 M2	EX RASTRO		NUMERO 30783, FOLIO 11-14, DEL TOMO 113-L, FECHA 07 DE NOVIEMBRE DEL 2014.	S/REGISTRO	\$ 563,912.20	NINGUNA
11	5890	414	OTROS BIENES INMUEBLES	PREDIO RUSTICO UBICADO EN LA COMUNIDAD DEL JUNCAL, DENOMINADO "EL JUNCAL"	DE LA ESTACIÓN 1 AL PV2 RUMBO N62O40'03.51"W MIDE 100.185 METROS Y COLINDA CON CALLE FRANCISCO VILLA, DE LA ESTACIÓN 2 AL PV3 RUMBO S39O24'02.38"W MIDE 36.235 METROS, Y COLINDA CON CALLE RAFAEL CASTILLA MAGAÑA, DE LA ESTACIÓN 3 AL PV6 RUMBO S58O03'18.89"E, MIDE 110.70 METROS Y COLINDA CON PROPIEDAD DEL MUNICIPIO DE PALIZADA, DE LA ESTACIÓN 6 AL PV1 RUMBO N37O38'51.43"E MIDE 44.204 METROS Y COLINDA CON TELESECUNDARIA NO. 70 CON UNA SUPERFICIE DE 3,978.000 M2, CERRANDOSE EL PERIMETRO	S/N	3,978.000 M2	PROYECTO DENOMINADO "CENTRO DE INTEGRACIÓN CULTURAL Y BIBLIOTECA, COMUNIDAD: EL JUNCAL"		NUMERO 130781, FOLIO 01 AL 05, DEL TOMO 113-L, FECHA 07 DE NOVIEMBRE DEL 2014.	S/V	\$ 2,192,030.40	SIN VALOR CATASTRAL

ELABORÓ

LIC. JOSÉ ENRIQUE MORALES GUZMAN  
JEFE DE RECURSOS MATERIALES





AUTORIZÓ

LIC. BLANCA ROSANA BENÍTEZ SANTIAGO  
DIRECTORA DE ADMINISTRACIÓN



H. AYUNTAMIENTO CONSTITUCIONAL  
DE PALIZADA, CAMPECHE.  
2018-2021  
RELACION DE BIENES QUE COMPONEN EL  
PATRIMONIO DEL ORGANISMO  
CUENTA PÚBLICA 2021  
BIENES INMUEBLES  
SEGUNDO TRIMESTRE AL 30 DE JUNIO  
DEL 2021



12	5830	3	EDIFICIOS NO RECIDENCIALES	PREDIO URBANO UBICADO EN LA CALLE MIGUEL HIDALGO Y COSTILLA NO 44, INTERIOR ANEXO AL PANTEÓN MUNICIPAL, CENTRO DE ESTA CIUDAD, MUNICIPIO DE PALIZADA, ESTADO DE CAMPECHE.	AL NORTE MIDE 15.50 METROS Y COLINDA CON SUCESORES DE MARÍA EULALIA VÁZQUEZ DAMIÁN, AL SUR MIDE 18.45 METROS Y COLINDA CON LA FRACCIÓN 2 DEL MISMO PREDIO, AL ESTE MIDE 21.30 METROS Y COLINDA CON EL PANTEÓN MUNICIPAL Y AL OESTE MIDE 21.80 METROS Y COLINDA CON EL SEÑOR CARLOS DIAZ JIMÉNEZ	S/N	363.57 M2	ANEXO AL PANTEÓN MUNICIPAL		NUMERO 118277, FOLIO 151 AL 152, DEL TOMO 98-D, FECHA 03 DE FEBRERO DEL 2009	\$ 25,000.00	\$ 1,399,908.33	NO REGULARIZADO ESTAN DENTRO DEL EIIDO
13	5890	709	OTROS BIENES INMUEBLES	UBICADO EN LA CARRETERA PALIZADA - JONUTA, KM 1, QUE CELEBRA POR UNA PARTE Y COMO VENDEDOR EL C. IGNACIO GARCIA LEON, Y EL COMPRADOR EL C. FRANCISCO JIMENEZ GOMEZ	AL NORTE MIDE 20 METROS Y COLINDA CON SECCIÓN A-3 PROPIEDAD DE ENRIQUE LEÓN FLORES Y MARIA CONCEPCIÓN RODRÍGUEZ MENDEZ, AL SUR MIDE 20 METROS COLINDA CON LA SECCIÓN A-1, PROPIEDAD DEL SEÑOR RODRIGO DEL RIVERO DE LA FUENTE, AL ESTE MIDE 20 METROS Y COLINDA CON TERRENOS DEL H. AYUNTAMIENTO Y AL OESTE MIDE 20 METROS Y COLINDA CON ANDADOR DE PASO DE SEIS METROS DE ANCHO.	S/N	400.00 M2	PARQUE VEHICULAR		NUMERO 48718, FOLIO 216 AL 218, DEL TOMO 74-E, FECHA 30 DE OCTUBRE DEL 1996.	\$ 150,000.00	S/V	NO REGULARIZADO ESTAN DENTRO DEL EIIDO

ELABORÓ

LIC. JOSÉ ENRIQUE MORALES GUZMAN  
JEFE DE RECURSOS MATERIALES




ADMINISTRACIÓN

AUTORIZÓ  
LIC. BLANCA ROSAÑA BENÍTEZ SANTIAGO  
DIRECTORA DE ADMINISTRACIÓN



H. AYUNTAMIENTO CONSTITUCIONAL  
DE PALIZADA, CAMPECHE.  
2018-2021  
RELACION DE BIENES QUE COMPONEN EL  
PATRIMONIO DEL ORGANISMO  
CUENTA PÚBLICA 2021  
BIENES INMUEBLES  
SEGUNDO TRIMESTRE AL 30 DE JUNIO  
DEL 2021



14	5810	TERRENOS	UBICADO EN LA COMUNIDAD DEL PLAN DEL CARMEN	AL NORTE MIDE 15 MTS. Y COLINDA CON SR. JOSÉ MARTÍN LÓPEZ MARTÍNEZ, AL SUR MIDE 15 MTS. Y COLINDA CON SRA. LOURDES VELAZQUEZ JIMENEZ, AL ESTE MIDE 15 MTS. Y COLINDA CON SRA. LOURDES VELAZQUEZ JIMENEZ Y AL OESTE MIDE 15 MTS. Y COLINDA CON CARRETERA PALIZADA- PLAN DEL CARMEN	S/N	3,292.30 M2	TANQUE ELEVADO DE AGUA POTABLE		S/DATOS	\$ 30,000.00	S/V	LA ESCRITURA ESTÁ EN PROCESO
----	------	----------	---	--	-----	-------------	--------------------------------------	---	---------	--------------	-----	---------------------------------

\$ 1,665,000.00

ELABORÓ

LIC. JOSÉ ENRIQUE MORALES GUZMAN  
JEFE DE RECURSOS MATERIALES



AUTORIZÓ

LIC. BLANCA MOSSANA BENÍTEZ SANTIAGO  
DIRECTORA DE ADMINISTRACIÓN