






H. AYUNTAMIENTO CONSTITUCIONAL DE PALIZADA, CAMPECHE.
2021-2024
RELACION DE BIENES QUE COMPONEN EL PATRIMONIO DEL ORGANISMO
BIENES INMUEBLES
AL 30 DE SEPTIEMBRE 2023






NÚM.	PÁRTIDA	NOMBRE DEL INMUEBLE	FOTO	NUM. DE ESCRITURA	ASENTADO EN EL REGISTRO PUBLICO DE LA PROPIEDAD	NÚMERO DE POLIZA	UBICACIÓN	COLINDANCIA	SUP. DEL TERRENO SEGÚN ESCRITURA	DESTINO DE USO	VALOR CATASTRAL	VALOR	
Palizada, Campeche													
1	5810	TERRENOS		11	NUM.	114943	S/N	SAN GERONIMO DEL GRANDE, UBICADO EN LA CARRETERA FEDERAL No. 217 PALIZADA -SANTA ADELAIDA, POBLADO EL JUNCAL DEL MUNICIPIO DE PALIZADA, CAMPECHE	AL NORTE MIDE 20 MTRS Y COLINDA CON CARRTERA SANTA ADELAIDA - PALIZADA, Y QUEDA ACCESO HASTA EL INTERIOR DEL AREA EN LINEA RECTA Y QUE POR EL ESTE Y OESTE REPECTIVAMENTE MIDE 200 MTRS DE LARGO, Y QUE SE QUIEBRA EN DIRECCION DEL NORTE Y QUE MIDE 125 MTRS Y COLINDA CON EL PREDIO QUE SE SEGREGA, AL SUR MIDE 145 MTRS Y COLINDA CON EL PREDIO QUE SE SEGREGA JOSE MARIA CHAN CANUL, AL ESTE MIDE 345 MTRS Y COLINDA CON EL C. EDEL CHAN CANUL Y AL OESTE MIDE 145 MTRS Y COLINDA CON EL PREDIO QUE SE SEGREGA JOSE MARIA CHAN CANUL, CERRANDOSE ASI EL POLIGONO QUE ENCIERRA UNA SUPERFICIE TOTAL DE 2522	2-50-22 HAS	BASURERO MUNICIPAL EN LA COMUNIDAD EL JUNCAL	\$ 1.00	\$ 50,000.00
					INSCRIP	PRIMERA							
					FOLIO	40-41							
					TOMO	96-G							
					FECHA	23/11/2007							
					AÑO DE ESCRITURACIÓN	2007							
LIC. SILVIO ARMANDO HERNÁNDEZ YNURRETA													
2	5890	OTROS BIENES INMUEBLES		9	NUM.	115743	S/N	EN EL CAMINO VECINAL DE LA ISLA SAN ISIDRO A LA COMUNIDAD D E LA CORRIENTE A LA ALTURA DEL LUGAR DENOMINADO "DEL SALTO"	DE LA ESTACION 28 AL PUNTO 24 CON RUMBO S14°51'26.98" W, MIDE 403.91 METROS Y COLINDA CON LA PROPIEDAD DE GERMAN CALDERON HERNÁNDEZ; DE LA ESTACION 24 AL PUNTO 25 CON RUMBO S87°43'18.78" E, MIDE 51.32 METROS, DE LA ESTACIÓN 25 AL PUNTO 26 CON RUMBO S87°43'18.62" E, MIDE 51.32 METROS Y ESTAS DOS MEDIAS COLINDAN CON EL DERECHO DE VIA DE LA CARRETERA PALIZADA Y CAMINO DE ACCESO; DE LA ESTACION 26 AL PUNTO 30 CON RUMBO N17°46'20" E, MIDE 356.25 METROS Y COLINDA CON PROPIEDAD DE GERMAN CALDERON HERNÁNDEZ; DE LA ESTACION 30 AL PUNTO 9 CON RUMBO S89°19'53.85" W, MIDE 64.29 METROS , DE LA ESTACION 9 AL PUNTO 8 CON RUMBO: 75°02'24.55"	FRACCION II LOTE 2 2-00-00 HECTAREAS FRACCION II LOTE 3 2-00-00 HECTAREAS TOTAL 4-00-00 HECTAREAS (40,000.00 M ²)	UNIDA DEPORTIVA EL SALTO	\$ 1.00	\$ 80,000.00 FRACCION II LOTE 2 \$80,000.00 FRACCION II LOTE 3 \$80,000.00 TOTAL \$160,000.00
					INSCRIP	PRIMERA							
					FOLIO	207-209							
					TOMO	96-G							
					FECHA	10/04/2008							
					AÑO DE ESCRITURACIÓN	2007							
LIC. SILVIO ARMANDO HERNÁNDEZ YNURRETA													
3	5890	OTROS BIENES INMUEBLES		1	NUM.	111 Z-6 P1/3	S/N	CARRETERA PALIZADA - PLAN DEL CARMEN KM 10 RIBERA SANTA IZABEL	DE LA ESTACION 1 AL PUNTO 2 CON RUMBO W MIDE 67 METROS Y COLINDA CON EL SEÑOR FERNANDO ACOSTA UC, DE LA ESTACION 2 AL PUNTO 3 CON RUMBO S4D50 54.2" E, MIDE 64.80 METROS Y COLINDA CON LOS SEÑORES ROMAN CRUZ UC Y JUAN UC ANTONIO DE LA ESTACION 3 AL PUNTO 4 CON RUMBO E, MIDE 56.10 METROS Y COLINDA CON LA CALLE SIN NOMBRE Y DE LA ESTACIÓN 4 AL PUNTO 1 CERRANDO EL PERIMETRO, CON RUMBO N 4D48°1.4" E, MIDE 64.80 METROS Y COLINDA CON EL SEÑOR FERNANDO ACOSTA UC.	3,974M ²	PANTEÓN DE LA COMUNIDAD DE SANTA ISABEL	\$ 959,006.72	\$ 30,000.00
					INSCRIP								
					FOLIO	04fd00017254							
					TOMO								
					FECHA	27/08/1996							
					AÑO DE ESCRITURACIÓN	2007							
LIC. SILVIO ARMANDO HERNÁNDEZ YNURRETA													



H. AYUNTAMIENTO CONSTITUCIONAL DE PALIZADA, CAMPECHE.
2021-2024
RELACION DE BIENES QUE COMPONEN EL PATRIMONIO DEL ORGANISMO
BIENES INMUEBLES
AL 30 DE SEPTIEMBRE 2023




4	5890	OTROS BIENES INMUEBLES		66	<table border="1"> <tr><td>NUM.</td><td>126594</td></tr> <tr><td>INSCRIP</td><td>PRIMERA</td></tr> <tr><td>FOLIO</td><td>133-135</td></tr> <tr><td>TOMO</td><td>107-LL</td></tr> <tr><td>FECHA</td><td>14/05/2013</td></tr> <tr><td colspan="2">AÑO DE ESCRITURACIÓN</td></tr> <tr><td colspan="2">2013</td></tr> </table>	NUM.	126594	INSCRIP	PRIMERA	FOLIO	133-135	TOMO	107-LL	FECHA	14/05/2013	AÑO DE ESCRITURACIÓN		2013		S/N	<p>PREDIO RUSTICO DENOMINADO "EL PARAISO" UBICADO EN LA CARRETERA PALIZADA - JONUTA, RIBERA ALTA.</p>	<p>DEL PUNTO C AL D DISTANCIA DE 25.69 MTRS. COLINDA CON PROPIEDAD DEL AYUNTAMIENTO DEL D AL E 170 MTRS, COLINDA CON EL SR. GERMAN JIMENEZ, DEL E AL F MIDE 28 MTRS COLINDA CON EL EJIDO DE PALIZADA DEL F AL C MIDE 170 Y COLINDA CON EL SR. JOSE LUIS GÓMEZ LASTRA CON UNA SUPERFICIE DE 4, 572.40 M2.</p>	<p>INMUEBLE A 2,506.56 M² INMUEBLE B 249.52 M² TOTAL 2,756.08 M²</p>	<p>TERRENO DE LA CANCHA TECHADA DEL PARAISO</p>	<p>\$ 1.00</p>	<p>INMUEBLE A \$90,000.00 Y INMUEBLE B \$25,000.00 TOTAL \$115,000.00</p>
					NUM.	126594																				
INSCRIP	PRIMERA																									
FOLIO	133-135																									
TOMO	107-LL																									
FECHA	14/05/2013																									
AÑO DE ESCRITURACIÓN																										
2013																										
LIC. CRUZ MANUEL ALFARO ISAAC																										
5	5890	OTROS BIENES INMUEBLES		67	<table border="1"> <tr><td>NUM.</td><td>82831</td></tr> <tr><td>INSCRIP</td><td>TERCERA</td></tr> <tr><td>FOLIO</td><td>20-21</td></tr> <tr><td>TOMO</td><td>109-K</td></tr> <tr><td>FECHA</td><td>14/05/2013</td></tr> <tr><td colspan="2">AÑO DE ESCRITURACIÓN</td></tr> <tr><td colspan="2">2013</td></tr> </table>	NUM.	82831	INSCRIP	TERCERA	FOLIO	20-21	TOMO	109-K	FECHA	14/05/2013	AÑO DE ESCRITURACIÓN		2013		S/N	<p>EL CALLE MANUEL GARCIA JURADO S/N</p>	<p>AL NORTE MIDE 58.84 METROS Y COLOINDA CON LA FRACCION IV PROPIEDAD DE ALEJANDRA VAZUEZ DAMIAN; AL SUR MIDE 62.15 METROS Y COLINDA CON PROPIEDAD DE ROSA PEREZ Y EL PATEON MUNICIPAL; AL ESTE MIDE 10.35 METROS Y COLINDA CON LA CALLE MANUEL GARCIA JURADO Y AL OESTE MIDE 11.55 METROS Y COLINDA CON PROPIEDAD DE LAZRO CRUZ.</p>	<p>0</p>	<p>PROPIEDAD DEL H. AYUNTAMIENTO ANEXO DEL PANTEON MUNICIPAL</p>	<p>\$ 1.00</p>	<p>200000.00</p>
					NUM.	82831																				
INSCRIP	TERCERA																									
FOLIO	20-21																									
TOMO	109-K																									
FECHA	14/05/2013																									
AÑO DE ESCRITURACIÓN																										
2013																										
LIC. CRUZ MANUEL ALFARO ISAAC																										
6	5890	OTROS BIENES INMUEBLES		196	<table border="1"> <tr><td>NUM.</td><td>83471</td></tr> <tr><td>INSCRIP</td><td>PRIMERA</td></tr> <tr><td>FOLIO</td><td>152 - 153</td></tr> <tr><td>TOMO</td><td>78 "O"</td></tr> <tr><td>FECHA</td><td>11/12/1999</td></tr> <tr><td colspan="2">AÑO DE ESCRITURACIÓN</td></tr> <tr><td colspan="2">1999</td></tr> </table>	NUM.	83471	INSCRIP	PRIMERA	FOLIO	152 - 153	TOMO	78 "O"	FECHA	11/12/1999	AÑO DE ESCRITURACIÓN		1999		S/N	<p>PREDIO RUSTICO UBICADO EN EL KM 7 DE LA CARRETERA PALIZADA - JONUTA, RIBERA EL PARAISO</p>	<p>AL NORTE DEL PUNTO 1 AL 2, MIDE 500 METROS CON PROPIEDAD DEL M.V.Z. ALBERTO ENRIQUE SOLORZANO OROPEZA; AL SUR DEL 3 AL 4 Y DEL 5 AL 6 TIENE 2 MEDIDAS, LA PRIMERA DE 100 METROS Y LA SEGUNDA DE 400 METROS Y AMBAS COLINDAN CON RESTO, PROPIEDAD DEL VENDEDOR: JOAQUIN RAFAEL ESCALANTE SARAO; AL ESTE DEL 4 AL 5 Y DEL 6 AL 1, CON 2 MEDIDAS, LA PRIMERA MIDE 75 METROS CON RESTO DEL VENDEDOR Y LA SEGUNDA MIDE 25 METROS CON ZONA FEDERAL DE LA CARRTERA PALIZADA - JONUTA Y AL OESTE DEL 2 AL 3 MIDE 100 METROS CON RESTO PROPIEDAD DEL VENDEDOR.</p>	<p>2-00-00 HECTÁREAS</p>	<p>BASURERO MUNICIPAL KM 7</p>	<p>\$ 36,214.20</p>	<p>\$ 30,000.00</p>
					NUM.	83471																				
INSCRIP	PRIMERA																									
FOLIO	152 - 153																									
TOMO	78 "O"																									
FECHA	11/12/1999																									
AÑO DE ESCRITURACIÓN																										
1999																										
LIC. SILVIO ARMANDO HERNÁNDEZ YNJURETA																										



H. AYUNTAMIENTO CONSTITUCIONAL DE PALIZADA, CAMPECHE.
2021-2024
RELACION DE BIENES QUE COMPONEN EL PATRIMONIO DEL ORGANISMO
BIENES INMUEBLES
AL 30 DE SEPTIEMBRE 2023






7	5831	EDIFICIOS NO RESIDENCIALES Y LOCALES		1	NUM.	26177	S/N	PREDIO URBANO UBICADO EN EL NUMERO 5 DE LA CALLE JUAREZ ESQUINA CON LA PROLONGACIÓN DE LA CALLE FRANCISCO I. MADERO PREDIO CONOCIDO COMO CINE MORON	AL NORTE MIDE 13.60 METROS Y COLINDA CON EL PREDIO DEL C. ANTONIO DOMINGO LARA, AL SUR MIDE 13.60 METROS Y COLINDA CON LA CALLE JUAREZ, AL ESTE MIDE 28.85 METROS Y COLINDA CON EL C. PORFIRIO CABRALES BROWN Y AL OESTE 27 METROS Y COLINDA CON LA CALLE FRANCISCO I. MADERO	345.85 M ²	CINE MORON	\$ 725,961.48	\$ 500,000.00
					INSCRIP	TERCERA							
					FOLIO	74 - 75							
					TOMO	80-P							
					FECHA	06/07/2001							
AÑO DE ESCRITURACIÓN		2001											
LIC. SILVIO ARMANDO HERNÁNDEZ YNURRETA													
8	5831	EDIFICIOS NO RESIDENCIALES Y LOCALES		101	NUM.	86721	S/N	UBICADO EN LA CALLE MANUEL SANTOS DEGOLLADO S/N ENTRE LAS CALLES DE BENITO JUAREZ GARCÍA E IGNACIO RAMÍREZ, CENTRO DE ESTE MUNICIPIO DE PALIZADA, CAMPECHE.	NORTE: CALLE IGNACIO RAMÍREZ, SUR: CALLE BENITO JUÁREZ GARCÍA, ESTE: LOGIA MASÓNICA Y AL OESTE: CALLE MANUEL SANTOS DEGOLLADO	997.62 M ²	CASA DE LA CULTURA	\$ 1,327,619.13	\$ 250,000.00
					INSCRIP	PRIMERA							
					FOLIO	140-142							
					TOMO	79K							
					FECHA	22/05/2000							
AÑO DE ESCRITURACIÓN		2000											
LIC. SILVIO ARMANDO HERNÁNDEZ YNURRETA													
9	5810	TERRENOS		68	NUM.	126560	S/N	KM 10 DE LA CARRETERA PALIZADA-SANTA ADELAYDA.	PUNTO A-B CON EL SR. JOSÉ BECERRIL VALDEZ, PUNTO B-C CON EL SR. JOSÉ BECERRIL VALDEZ, DEL PUNTO C-D CON EL SR. JOSÉ BECERRIL VALDEZ, PUNTO D-E CON LA SRA. DOLORES CENTENO CHAN, PUNTO E-F CON EL SR. JOSE J. CRUZ DAMIAN, PUNTO F-G JOSE J. CRUZ DAMIAN, PUNTO G-H, JOSE J. CRUZ DAMIAN, PUNTO H-I JOSE J. CRUZ DAMIAN, I-J JOSE J. CRUZ DAMIAN, J-K JOSE J. CRUZ DAMIAN, K-A JOSE J. CRUZ DAMIAN.	60,000.00 M ²	RELLENO SANITARIO	\$ 36,570.00	\$ 150,000.00
					INSCRIP	PRIMERA							
					FOLIO	25-27							
					TOMO	109-K							
					FECHA	14/05/2013							
AÑO DE ESCRITURACIÓN		2013											
LIC. CRUZ MANUEL ALFARO ISAAC													



H. AYUNTAMIENTO CONSTITUCIONAL DE PALIZADA, CAMPECHE.
2021-2024
RELACION DE BIENES QUE COMPONEN EL PATRIMONIO DEL ORGANISMO
BIENES INMUEBLES
AL 30 DE SEPTIEMBRE 2023






10	5830	EDIFICIOS NO RESIDENCIALES		412	NUM.	130783	S/N	CALLE VICENTE CASTELLANOS RUIZ, LOCALIDAD DE LA ISLA SAN ISIDRO	DESDE EL PUNTO 1 AL PV 2 CON RUMBO AL N 38°51'12.15E, UNA DISTANCIA DE 46.228, PUNTO 2 AL PV 3 CON RUMBO AL N 37°28'34.25E, UNA DISTANCIA DE 37.802, PUNTO 3 AL PV 4 CON RUMBO AL N 35°32'15.64E, CON UNA DISTANCIA DE 17.205, PUNTO 4 AL PV 5 CON RUMBO N 81°52'11.63W CON UNA DISTANCIA DE 14.142.	0	EX RASTRO	\$ 496,472.60	\$ -
					INSCRIP	PRIMERA							
					FOLIO	11-14							
					TOMO	113-L							
					FECHA	07/11/2014							
AÑO DE ESCRITURACIÓN		2014											
LIC. EDUARDO ZAVALA HERRERA													
11	5890	OTROS BIENES INMUEBLES		414	NUM.	130781	S/N	PREDIO RUSTICO UBICADO EN LA COMUNIDAD DEL JUNCAL, DENOMINADO "EL JUNCAL"	DE LA ESTACIÓN 1 AL PV2 RUMBO N62O40°03.51´W MIDE 100.185 METROS Y COLINDA CON CALLE FRANCISCO VILLA, DE LA ESTACIÓN 2 AL PV3 RUMBO S39O24°02.38´W MIDE 36.235 METROS, Y COLINDA CON CALLE RAFAEL CASTILLA MAGAÑA, DE LA ESTACIÓN 3 AL PV6 RUMBO S58O03°18.89´E, MIDE 110.70 METROS Y COLINDA CON PROPIEDAD DEL MUNICIPIO DE PALIZADA, DE LA ESTACIÓN 6 AL PV1 RUMBO N37O38°51.43´E MIDE 44.204 METROS Y COLINDA CON TELESECUNDARIA NO. 70 CON UNA SUPERFICIE DE 3,978.000 M2, CERRANDOSE EL PERIMETRO	3,978.00 M ²	PROYECTO DENOMINADO "CENTRO DE INTEGRACIÓN CULTURAL Y BIBLIOTECA, COMUNIDAD: EL JUNCAL"	\$ 2,192,030.40	DONACIÓN
					INSCRIP	PRIMERA							
					FOLIO	01-05							
					TOMO	113-L							
					FECHA	07/11/2014							
AÑO DE ESCRITURACIÓN		2014											
LIC. EDUARDO ZAVALA HERRERA													
12	5830	EDIFICIOS NO RESIDENCIALES		3	NUM.	118227	S/N	CALLE MIGUEL HIDALGO Y COSTILLA # 44 NTERIOR	AL NORTE MIDE 15.50 METROS Y COLINDA CON MARIA EULALIA VAZQUEZ DAMIAN; AL SUR MIDE 18.45 METROS Y COLINDA CON LA FRACCION II DEL MISMO PREDIO AL ESTE MIDE 21.30 METROS Y COLINDA CON EL PANTEON MUNICIPAL Y OESTE MIDE 21.80 METROS Y COLINDA CON EL C. CARLOS DIAZ JIMENEZ .	363.57 M ²	ANEXO AL PANTEÓN MUNICIPAL	\$ 1.00	\$ 25,000.00
					INSCRIP	SEGUNDA							
					FOLIO	151-152							
					TOMO	98-D							
					FECHA	03/02/2009							
AÑO DE ESCRITURACIÓN		2008											
LIC. SILVIO ARMANDO HERNANDEZ YNJURRETA													



H. AYUNTAMIENTO CONSTITUCIONAL DE PALIZADA, CAMPECHE.
2021-2024
RELACION DE BIENES QUE COMPONEN EL PATRIMONIO DEL ORGANISMO
BIENES INMUEBLES
AL 30 DE SEPTIEMBRE 2023




13	5890	OTROS BIENES INMUEBLES		NUM.		S/N	CARRETERA PALIZADA-JONUTA KM 1	AL NORTE MIDE 20 METROS Y COLINDA CON SECCIÓN A-3 PROPIEDAD DE ENRIQUE LEÓN FLORES Y MARIA CONCEPCIÓN RODRÍGUEZ MENDEZ, AL SUR MIDE 20 METROS COLINDA CON LA SECCIÓN A-1, PROPIEDAD DEL SEÑOR RODRIGO DEL RIVERO DE LA FUENTE, AL ESTE MIDE 20 METROS Y COLINDA CON TERRENOS DEL H. AYUNTAMIENTO Y AL OESTE MIDE 20 METROS Y COLINDA CON ANDADOR DE PASO DE SEIS METROS DE ANCHO.	400.00 M ²	PARQUE VEHICULAR	\$ 1.00	\$ 150,000.00
				INSCRIP								
				FOLIO								
				TOMO								
				FECHA								
				AÑO DE ESCRITURACIÓN								
14	5810	TERRENOS		NUM.		S/N	CARRETERA PALIZADA- PLAN DEL CARMEN KM 17 RIBERA SAN JUAN	AL NORTE MIDE 15 MTS. Y COLINDA CON SR. JOSÉ MARTÍN LÓPEZ MARTÍNEZ AL SUR MIDE 15 MTS. Y COLINDA CON SRA. LOURDES VELAZQUEZ JIMENEZ, AL ESTE MIDE 15 MTS. Y COLINDA CON SRA. LOURDES VELAZQUEZ JIMENEZ Y AL OESTE MIDE 15 MTS. Y COLINDA CON CARRETERA PALIZADA- PLAN DEL CARMEN	363.57 M ²	TANQUE ELEVADO DE AGUA POTABLE	\$ 1.00	\$ 30,000.00
				INSCRIP								
				FOLIO								
				TOMO								
				FECHA								
				AÑO DE ESCRITURACIÓN								
15	5891	TERRENOS		NUM.		D00005	CARRETERA PALIZADA-LA RIVERA GOMEZ, RIVERA EL MANGAL	DEL P1 AL P2 CON AZIMUT 55°20'38"; MIDE 3.12 METROS Y COLINADA CON BRECHA SAN EDUARDO DEL P2 AL P3 CON AZIMUT 202°27'48"; MIDE 17.38 METROS Y COLINDA CON BRECHA SAN EDUARD, DEL P3 AL P4, CON AZIMUT 102°11'34"; MIDE 20.00 METROS Y COLINDA CON ACCESO A PARCELA; Y DEL P4 AL P5 DE PARTIDA CERRANDOSE L PERIMETRO, CON AZIMUT 102°11'34"; MIDE 21.22 METROS Y COLINDA CON PROPIEDAD DEL C. JOSÉ MANUEL VELUETA MORALES.	392.54 M ²	POZO PROFUNDO MANGAL	\$ 10,056.75	DONACIÓN
				INSCRIP								
				FOLIO								
				TOMO								
				FECHA								
				AÑO DE ESCRITURACIÓN								



H. AYUNTAMIENTO CONSTITUCIONAL DE PALIZADA, CAMPECHE.
2021-2024
RELACION DE BIENES QUE COMPONEN EL PATRIMONIO DEL ORGANISMO
BIENES INMUEBLES
AL 30 DE SEPTIEMBRE 2023



16	1230	EDIFICIOS NO RECIDENCIALES Y LOCALES		718	NUM.	437	S/N	AVENIDA HIDALGO NUMERO 18, ENTRE IGNACIO MANUEL ALTAMIRANDO Y MELCHOR OCAMPO	DEL PUNTO 1 AL PUNTO 6 CON RUMBO S 09G 26M 26S O TIENE UNA DISTANCIA DE 29.22 MTRS , DEL PUNTO 6 AL PUNTO 7 CON RUMBO N 79G 53M 53S O TIENE UNA DISTANCIA DE 16.24 MTRS, DEL PUNTO 7 AL PUNTO 13 CON RUMBO N 06G 46M 47S E TIENE UNA DISTANCIA DE 16.3 MTRS, DEL PUNTO 13 AL PUNTO 1 CON RUMBO S 81G 37M 37S E TIENE UNA DISTANCIA DE 18.58 MTRS.	0	MUSEO / BIBLIOTECA PÚBLICA	1355915.23	DONACIÓN
					INSCRIP	6A							
					FOLIO	24816-24817							
					TOMO	301							
					FECHA	22/12/2021							
					AÑO DE ESCRITURACIÓN								
2021													
					LIC. SERGIO AYALA FERNANDEZ DEL CAMPO								



H. AYUNTAMIENTO CONSTITUCIONAL DE PALIZADA, CAMPECHE.
2021-2024
RELACION DE BIENES QUE COMPONEN EL PATRIMONIO DEL ORGANISMO
BIENES INMUEBLES
AL 30 DE SEPTIEMBRE 2023



OBSERVACIONES
NO REGULARIZADO ESTAN DENTRO DEL EJIDO
REGULARIZADO



H. AYUNTAMIENTO CONSTITUCIONAL DE PALIZADA, CAMPECHE.
2021-2024
RELACION DE BIENES QUE COMPONEN EL PATRIMONIO DEL ORGANISMO
BIENES INMUEBLES
AL 30 DE SEPTIEMBRE 2023



NO REGULARIZADO ESTAN DENTRO DEL EJIDO
NO REGULARIZADO ESTAN DENTRO DEL EJIDO



H. AYUNTAMIENTO CONSTITUCIONAL DE PALIZADA, CAMPECHE.
2021-2024
RELACION DE BIENES QUE COMPONEN EL PATRIMONIO DEL ORGANISMO
BIENES INMUEBLES
AL 30 DE SEPTIEMBRE 2023



REGULARIZADO
REGULARIZADO



H. AYUNTAMIENTO CONSTITUCIONAL DE PALIZADA, CAMPECHE.
2021-2024
RELACION DE BIENES QUE COMPONEN EL PATRIMONIO DEL ORGANISMO
BIENES INMUEBLES
AL 30 DE SEPTIEMBRE 2023





H. AYUNTAMIENTO CONSTITUCIONAL DE PALIZADA, CAMPECHE.
2021-2024
RELACION DE BIENES QUE COMPONEN EL PATRIMONIO DEL ORGANISMO
BIENES INMUEBLES
AL 30 DE SEPTIEMBRE 2023



LA ESCRITURA ESTA EN PROCESO
LA ESCRITURA ESTA EN PROCESO
LA ESCRITURA ESTA EN PROCESO



H. AYUNTAMIENTO CONSTITUCIONAL DE PALIZADA, CAMPECHE.
2021-2024
RELACION DE BIENES QUE COMPONEN EL PATRIMONIO DEL ORGANISMO
BIENES INMUEBLES
AL 30 DE SEPTIEMBRE 2023

