






H. AYUNTAMIENTO CONSTITUCIONAL DE PALIZADA, CAMPECHE
2021-2024
RELACION DE BIENES QUE COMPONEN EL PATRIMONIO DEL ORGANISMO
BIENES INMUEBLES
AL 31 DE DICIEMBRE 2023



INDL	PARTIDA	NOMBRE DEL INMUEBLE	FOTO	NUM. DE ESCRITURA	ASENTADO EN EL REGISTRO PUBLICO DE LA PROPIEDAD	NUMERO DE POLIZA	UBICACION	COLINDANCIA	SUP. DEL TERRENO SEGUN ESCRITURA	DESTINO DE USO	VALOR CATASTRAL	VALOR	OBSERVACIONES														
														NUM.	INSCRIP	FOLIO	TOMO	FECHA	AÑO DE ESCRITURACION								
1	5810	TERRENOS		11	<table border="1"> <tr><td>NUM.</td><td>114843</td></tr> <tr><td>INSCRIP</td><td>PRIMERA</td></tr> <tr><td>FOLIO</td><td>40-41</td></tr> <tr><td>TOMO</td><td>96-G</td></tr> <tr><td>FECHA</td><td>23/11/2007</td></tr> <tr><td>AÑO DE ESCRITURACION</td><td>2007</td></tr> </table> <p>LIC. SILVIO ARMANDO HERNANDEZ YNIRETA</p>	NUM.	114843	INSCRIP	PRIMERA	FOLIO	40-41	TOMO	96-G	FECHA	23/11/2007	AÑO DE ESCRITURACION	2007	SIN	SAN GERONIMO DEL GRANDE, UBICADO EN LA CARRETERA FEDERAL No. 217 PALIZADA, SANTA ADELAIDA, POBLADO EL JUNCAL DEL MUNICIPIO DE PALIZADA, CAMPECHE	AL NORTE MIDE 20 MTRS. Y COLINDA CON CARRTERA SANTA ADELAIDA PALIZADA EN LINEA RECTA Y QUE POR EL ESTE Y OESTE REPERCUTIAN EN UN AREA DE 200 MTRS DE LARGO Y QUE SE GUERRA EN UN AREA DEL NORTE Y QUE MIDE 125 MTRS Y COLINDA CON EL PREDIO QUE SE SEGREGA AL SUR MIDE 145 MTRS Y COLINDA CON EL C. EDEL CHAN CANUL Y AL OESTE MIDE 145 MTRS Y COLINDA CON EL PREDIO QUE SE SEGREGA JOSE MARIA CHAN CANUL, CERRANDOSE ASI EL POLIGONO QUE ENCIERRA UNA SUPERFICIE TOTAL DE 2522	2-50-22 HAS	MUNICIPAL EN LA COMUNIDAD EL JUNCAL	\$ 1.00	\$ 50,000.00			
NUM.	114843																										
INSCRIP	PRIMERA																										
FOLIO	40-41																										
TOMO	96-G																										
FECHA	23/11/2007																										
AÑO DE ESCRITURACION	2007																										
2	5890	OTROS BIENES INMUEBLES		9	<table border="1"> <tr><td>NUM.</td><td>115743</td></tr> <tr><td>INSCRIP</td><td>PRIMERA</td></tr> <tr><td>FOLIO</td><td>207-209</td></tr> <tr><td>TOMO</td><td>96-G</td></tr> <tr><td>FECHA</td><td>10/04/2009</td></tr> <tr><td>AÑO DE ESCRITURACION</td><td>2007</td></tr> </table> <p>LIC. SILVIO ARMANDO HERNANDEZ YNIRETA</p>	NUM.	115743	INSCRIP	PRIMERA	FOLIO	207-209	TOMO	96-G	FECHA	10/04/2009	AÑO DE ESCRITURACION	2007		EN EL CAMINO VECINAL DE LA ISLA SAN ISIDRO A LA CORRIENTE LA ALTURA DEL LUGAR DENOMINADO "DEL SALTO"	DE LA ESTACION 28 AL PUNTO 24 CON RUMBO S14°5'26.95" W, MIDE 403.91 METROS Y COLINDA CON LA PROPIEDAD DE GERMAN CALDERON HERNANDEZ DE LA ESTACION 21 AL PUNTO 25 CON RUMBO S87°43'18.78" E, MIDE 51.32 METROS, DE LA ESTACION 25 AL PUNTO 26 CON RUMBO S87°43'18.62" E, MIDE 51.32 METROS Y ESTAS DOS MEDIDAS COINCIDEN CON EL DERECHO DE VIA DE LA CARRETERA PALIZADA Y CAMINO DE ACCESO; DE LA ESTACION 26 AL PUNTO 30 CON RUMBO N17°46'20" E, MIDE 358.35 METROS Y COLINDA CON PROPIEDAD DE GERMAN CALDERON HERNANDEZ DE LA ESTACION 30 AL PUNTO 9 CON RUMBO S89°19'53.85" W, MIDE 64.29 METROS DE LA ESTACION 9 AL PUNTO 8 CON RUMBO: 75°02'24.55"	FRACCION II LOTE 2 FRACCION II LOTE 3 FRACCION II LOTE 4 FRACCION II LOTE 5 FRACCION II LOTE 6 FRACCION II LOTE 7 FRACCION II LOTE 8 FRACCION II LOTE 9 FRACCION II LOTE 10 FRACCION II LOTE 11 FRACCION II LOTE 12 FRACCION II LOTE 13 FRACCION II LOTE 14 FRACCION II LOTE 15 FRACCION II LOTE 16 FRACCION II LOTE 17 FRACCION II LOTE 18 FRACCION II LOTE 19 FRACCION II LOTE 20 FRACCION II LOTE 21 FRACCION II LOTE 22 FRACCION II LOTE 23 FRACCION II LOTE 24 FRACCION II LOTE 25 FRACCION II LOTE 26 FRACCION II LOTE 27 FRACCION II LOTE 28 FRACCION II LOTE 29 FRACCION II LOTE 30 FRACCION II LOTE 31 FRACCION II LOTE 32 FRACCION II LOTE 33 FRACCION II LOTE 34 FRACCION II LOTE 35 FRACCION II LOTE 36 FRACCION II LOTE 37 FRACCION II LOTE 38 FRACCION II LOTE 39 FRACCION II LOTE 40 FRACCION II LOTE 41 FRACCION II LOTE 42 FRACCION II LOTE 43 FRACCION II LOTE 44 FRACCION II LOTE 45 FRACCION II LOTE 46 FRACCION II LOTE 47 FRACCION II LOTE 48 FRACCION II LOTE 49 FRACCION II LOTE 50 FRACCION II LOTE 51 FRACCION II LOTE 52 FRACCION II LOTE 53 FRACCION II LOTE 54 FRACCION II LOTE 55 FRACCION II LOTE 56 FRACCION II LOTE 57 FRACCION II LOTE 58 FRACCION II LOTE 59 FRACCION II LOTE 60 FRACCION II LOTE 61 FRACCION II LOTE 62 FRACCION II LOTE 63 FRACCION II LOTE 64 FRACCION II LOTE 65 FRACCION II LOTE 66 FRACCION II LOTE 67 FRACCION II LOTE 68 FRACCION II LOTE 69 FRACCION II LOTE 70 FRACCION II LOTE 71 FRACCION II LOTE 72 FRACCION II LOTE 73 FRACCION II LOTE 74 FRACCION II LOTE 75 FRACCION II LOTE 76 FRACCION II LOTE 77 FRACCION II LOTE 78 FRACCION II LOTE 79 FRACCION II LOTE 80 FRACCION II LOTE 81 FRACCION II LOTE 82 FRACCION II LOTE 83 FRACCION II LOTE 84 FRACCION II LOTE 85 FRACCION II LOTE 86 FRACCION II LOTE 87 FRACCION II LOTE 88 FRACCION II LOTE 89 FRACCION II LOTE 90 FRACCION II LOTE 91 FRACCION II LOTE 92 FRACCION II LOTE 93 FRACCION II LOTE 94 FRACCION II LOTE 95 FRACCION II LOTE 96 FRACCION II LOTE 97 FRACCION II LOTE 98 FRACCION II LOTE 99 FRACCION II LOTE 100	UNIDA DEPORTIVA EL SALTO	\$ 1.00	\$ 180,000.00	NO REGULARIZADO ESTAN DENTRO DEL EJIDO SOLO HAY COPIAS DE LA ESCRITURA		
NUM.	115743																										
INSCRIP	PRIMERA																										
FOLIO	207-209																										
TOMO	96-G																										
FECHA	10/04/2009																										
AÑO DE ESCRITURACION	2007																										
3	5800	OTROS BIENES INMUEBLES		1	<table border="1"> <tr><td>NUM.</td><td>11126 PI3</td></tr> <tr><td>INSCRIP</td><td>04400017254</td></tr> <tr><td>FOLIO</td><td>270811998</td></tr> <tr><td>TOMO</td><td>AGRIARIO NACIONAL</td></tr> <tr><td>FECHA</td><td>27/08/1998</td></tr> <tr><td>INSCRITO EN EL REGISTRO AGRARIO NACIONAL</td><td></td></tr> <tr><td>AÑO DE ESCRITURACION</td><td>2007</td></tr> </table> <p>LIC. SILVIO ARMANDO HERNANDEZ YNIRETA</p>	NUM.	11126 PI3	INSCRIP	04400017254	FOLIO	270811998	TOMO	AGRIARIO NACIONAL	FECHA	27/08/1998	INSCRITO EN EL REGISTRO AGRARIO NACIONAL		AÑO DE ESCRITURACION	2007	SIN	CARRETERA PALIZADA - PLAN DEL CARMEN KM 10 RIBERA SANTA ISABEL	DE LA ESTACION 1 AL PUNTO 2 CON RUMBO W MIDE 67 METROS Y COLINDA CON EL SEÑOR FERNANDO ACOSTA UC. DE LA ESTACION 2 AL PUNTO 3 CON RUMBO S45°50'54.2" E, MIDE 64.80 METROS Y COLINDA CON LOS SEÑORES ROMAN CRUZ UC Y JUAN ANTONIO DE LA ESTACION 3 AL PUNTO 4 CON RUMBO E, MIDE 56.10 METROS Y COLINDA CON LA CALLE SIN NOMBRE Y DE LA ESTACION 4 AL PUNTO 1 CERRANDO EL PERIMETRO, CON RUMBO N 4D48°1.4" E, MIDE 64.80 METROS Y COLINDA CON EL SEÑOR FERNANDO ACOSTA UC.	3.974M ²	PANTEON DE LA COMUNIDAD DE SANTA ISABEL	\$ 950,006.72	\$ 30,000.00	REGULARIZADO
NUM.	11126 PI3																										
INSCRIP	04400017254																										
FOLIO	270811998																										
TOMO	AGRIARIO NACIONAL																										
FECHA	27/08/1998																										
INSCRITO EN EL REGISTRO AGRARIO NACIONAL																											
AÑO DE ESCRITURACION	2007																										

BR. BEGOÑIS DE JESUS LÓPEZ COJ
DEPARTAMENTO DE CONTROL Y BIENES PATRIMONIALES

CATILANA CHÁN LÓPEZ
SINDICO DE HACIENDA



ING. HELINER ARMIN DE LA CRUZ LUNA
DIRECTOR DE ADMINISTRACIÓN E INNOVACIÓN
ADMINISTRACIÓN



H. AYUNTAMIENTO CONSTITUCIONAL DE PALIZADA, CAMPECHE
 2021-2024
 RELACION DE BIENES QUE COMPONEN EL PATRIMONIO DEL ORGANISMO
 BIENES INMUEBLES
 AL 31 DE DICIEMBRE 2023



ID	DESCRIPCIÓN DE BIENES INMUEBLES	FOTOGRAFÍA	CANTIDAD	INFORMACIÓN REGISTRAL				VALOR	ESTADO	
				NUM. INSCRIP.	FOLIO	TOMO	FECHA			
4	OTROS BIENES INMUEBLES		66	126594 PRIMERA 133-135 107-ALL 14/05/2013	2013	2013	2013	1.00	\$ 225,000.00	NO REGULARIZADO ESTAN DENTRO DEL EJIDO
				LIC. CRUZ MANUEL ALFARO ISMAC						
5	OTROS BIENES INMUEBLES		67	82831 TERCERA 20-21 109-K 14/05/2013	2013	2013	2013	1.00	\$ 200,000.00	NO REGULARIZADO ESTAN DENTRO DEL EJIDO
				LIC. CRUZ MANUEL ALFARO ISMAC						
6	OTROS BIENES INMUEBLES		106	83471 PRIMERA 152-153 78-10 11/12/1999	1999	1999	1999	+	\$ 30,000.00	NO REGULARIZADO ESTAN DENTRO DEL EJIDO
				LIC. SILVIO ARMANDO HERNANDEZ YNIRETA						



CATILANA CHÁN LÓPEZ
 SINDICO DE HACIENDA

ING. HELINER ARMIN DE LA CRUZ LUNA
 DIRECTOR DE ADMINISTRACIÓN E INNOVACIÓN

BR. BEGOMIS DE JESUS LOPEZ CO.
 DEPARTAMENTO DE CONTROL Y BIENES PATRIMONIALES



H. AYUNTAMIENTO CONSTITUCIONAL DE PALIZADA, CAMPECHE
2021-2024
RELACION DE BIENES QUE COMPONEN EL PATRIMONIO DEL ORGANISMO
BIENES INMUEBLES
AL 31 DE DICIEMBRE 2023



ID	CATEGORIA	FOTOGRAFIA	NUM.	DESCRIPCION				SIN	DESCRIPCION	VALOR	TIPO
				NUM.	INSCRIP.	FOLIO	TOMO				
10	EDIFICIOS NO RESIDENCIALES		412	130783 PRIMERA 11-14 113-L 07/11/2014	2014	SIN	CALLE VICENTE CASTELLANOS RUIZ, LOCALIDAD DE LA ISLA SAN ISIDRO	0	EX RASTRO \$ 496,472.60	\$	
				LIC. EDUARDO ZAVALA HERRERA							
11	OTROS BIENES INMUEBLES		414	130781 PRIMERA 01-05 113-L 07/11/2014	2014	SIN	PREDIO RUSTICO UBICADO EN LA COMUNIDAD DEL JUNJAL DENOMINADO "EL JUNJAL"	3,978.00 M ²	2,192,030.40	DONACION	
				LIC. EDUARDO ZAVALA HERRERA							
12	EDIFICIOS NO RESIDENCIALES		3	118227 SEGUNDA 151-152 98-0 03/02/2009	2008	SIN	CALLE MIGUEL HIDALGO Y COSTILLA # 44 INTERIOR	363.57 M ²	1.00 \$	ANEXO AL PANTEON MUNICIPAL \$ 25,000.00	
				LIC. SILVIO ARMANDO HERNANDEZ TORRETA							

[Handwritten signature]

BR. BEGONIS DE JESUS LOPEZ COJ
DEPARTAMENTO DE CONTROL Y BIENES PATRIMONIALES

[Handwritten signature]
CATILANA CHÁN LÓPEZ
SINDICO DE HACIENDA



ING. HELNER ARMIN DE LA CRUZ LUNA
DIRECTOR DE ADMINISTRACIÓN E INNOVACIÓN
ADMINISTRACIÓN



H. AYUNTAMIENTO CONSTITUCIONAL DE PALIZADA, CAMPECHE
2021-2024
RELACION DE BIENES QUE COMPONEN EL PATRIMONIO DEL ORGANISMO
BIENES INMUEBLES
AL 31 DE DICIEMBRE 2023

ID	CATEGORIA	FOTOGRAFIA	DESCRIPCION				VALOR	UNIDAD	ESTADO	OBSERVACIONES
			NUM.	INSCRIP	FOLIO	TOMO				
13	OTROS BIENES INMUEBLES									
5890										
14	TERRENOS									
5810										
15	TERRENOS									
5891										



[Signature]
CATLANA CHÁN LÓPEZ
SINDICO DE HACIENDA


BR.BEGONIS DE JESUS LOPEZ COJ
DEPARTAMENTO DE CONTROL Y BIENES PATRIMONIALES

ING.HELNER ARMIN DE LA CRUZ LUNA
DIRECTOR DE ADMINISTRACIÓN E INNOVACIÓN



H. AYUNTAMIENTO CONSTITUCIONAL DE PALIZADA, CAMPECHE
 2021-2024
 RELACION DE BIENES QUE COMPONEN EL PATRIMONIO DEL ORGANISMO
 BIENES INMUEBLES
 AL 31 DE DICIEMBRE 2023



16	1230	EDIFICIOS RESIDENCIALES Y LOCALES		718	S/N	AVENIDA HIDALGO NUMERO 18 ENTRE IGNACIO MANUEL ALTAMIRANDO Y MELCHOR OCCAMPO	DEL PUNTO 1 AL PUNTO 6 CON RUMBO S 09G 26M 26S O TIENE UNA DISTANCIA DE 29.22 MTRS , DEL PUNTO 6 AL PUNTO 7 CON RUMBO N 79G 53M 53S O TIENE UNA DISTANCIA DE 16.24 MTRS. DEL PUNTO 7 AL PUNTO 13 CON RUMBO N 06G 46M 47S E TIENE UNA DISTANCIA DE 16.3 MTRS. DEL PUNTO 13 AL PUNTO 1 CON RUMBO S 81G 37M 37S E TIENE UNA DISTANCIA DE 18.95 MTRS.	0	MUSEO / BIBLIOTECA PUBLICA	1355915.23	DONACIÓN
		INGCRIP	EA								
		FOLIO	24816-24817								
		TOMO	301								
		FECHA	22/12/2021								
		AÑO DE ESCRITURACIÓN	2021								
		LIC. SERGIO AYALA FERNANDEZ DEL CAMPO									

[Handwritten signature]

BR.BEGONIS DE JESUS LOPEZ COJ
 DEPARTAMENTO DE CONTROL Y BIENES PATRIMONIALES



[Handwritten signature]
 CATILANA CHÁN LÓPEZ
 SINDICO DE HACIENDA

ING.HELNER ARMIN DELA CRUZ LUNA
 DIRECTOR DE ADMINISTRACION E INNOVACIÓN
 ADMINISTRACIÓN